













# Ruta de la Vía Verde - Villasur de Herreros

## Ruta circular Vía Verde

-  Ruta principal
-  TUNEL
-  Atajo
-  ACCESO AL NEGRAL
-  Acceso a Laguna
-  CRUCE DE CAMINOS
-  TENADAS DE "LA PIÑUELA"
-  ROBLE "EL NEGRAL"
-  LA CHARCA
-  TUNEL
-  PUENTE "SANTIS"
-  Acceso a Laguna

Ruta circular de la Vía Verde del ferrocarril minero en el municipio de Villasur de Herreros

