













Ruta del Oligisto - Villasur de Herreros

oligisto

-  Ruta principal
-  Atajo
-  Acceso Urrez
-  TUNEL
-  Acceso Laguna
-  Cruce. Acceso Vía Verde.
-  Tenadas
-  El Negral
-  MINA DE OLIGISTO
-  TUNEL
-  Acceso a Laguna
-  Urrez

Ruta circular que parte de Villasur de Herreros y comparte un tramo con el GR 82.3. Accederemos a una mina de oligisto, entre otros puntos de interés

